

OBEC RUDINA

Č.j. :717/2017- 02

Rudina dňa 12.01.2017

VEREJNÁ VYHLÁŠKA

ROZHODNUTIE

Navrhovateľ: **Stredoslovenská energetika – Distribúcia a.s. ,
IČO 36 442 151**

Adresa : **Pri Rajčianke 2927/8, 010 47 Žilina**

/ďalej len navrhovateľ/, podal prostredníctvom splnomocneného zástupcu : EUB s.r.o.,
Priehradná 1690/30, 031 01 Liptovský Mikuláš dňa 25.10.2017 návrh na vydanie
rozhodnutia o umiestnení

líniovej stavby: **„ 8049-Rudina-Rieky-zahustenie DTS a NNK pre rekreačné
chaty“**

na pozemkoch: **KN C 1890,2818, 1845, 2817 a 2844**

v katastrálnom území: **Rudina**

Obec Rudina , ako príslušný stavebný úrad podľa § 117 zákona č. 50/1976 Zb.
o územnom plánovaní a stavebnom poriadku v znení neskorších predpisov (ďalej iba
„stavebný zákon“) a zákona č. 416/2001 Z.z. o prechode niektorých pôsobností z orgánov
štátnej správy na obce a vyššie územné celky v znení neskorších predpisov, zastúpená
v správnom konaní starostkou obce podľa § 13 zákona č. 369/1990 Zb. o obecnom zriadení
v znení neskorších predpisov, v územnom konaní posúdil predložený návrh podľa § 35 a
ďalších stavebného zákona a na základe výsledkov uskutočneného konania vydáva podľa §39,
§39a stavebného zákona a § 4 vyhlášky č. 453/2000 Z.z., ktorou sa vykonávajú niektoré
ustanovenia stavebného zákona:

ROZHODNUTIE O UMIESTNENÍ STAVBY

**„8049-Rudina-Rieky-zahustenie DTS a NNK pre rekreačné chaty“ na pozemkoch : KN
C 1890,2818, 1845, 2817 a 2844 v katastrálnom území Rudina**

I. Účel a popis stavby:

Predmetom stavby je výstavba nového VN nadzemného distribučného vedenia pre novú jednotlípovú TS a výstavbu NN podzemného distribučného rozvodu pre nové odberné miesta. Stavba je členená na stavebné objekty:

SO 01 – VN vedenia vzdušné : stavebný objekt rieši výmenu podperného hodu typu JB 10,5/15 s novým odpojovačom UVEI 25/400-PPN a montáž nového vzdušného vedenia VN káblom DISTRI 3x95+50 v dĺžke 41m, s ukončením na jednotlípovej TS.

SO 02 – NN vedenia káblové: Z novopostavenej TS zo skrine SVS-B sa vyvedie vývod (N) AYY-J 3x240+120 v dĺžke 83m až do novej skrine PRIS, kde sa ukončí. Kábel bude ukončený v zemi v chráničke FSX-PEG110/6.

PS 01- trafostanica stožiarová : jednotlípová trafostanica typu TSS-1S do 250kVA s transformátorom TOHn100kVA.

II. Pre umiestnenie stavby a obsah projektovej dokumentácie stavby sa na podklade ust. §39a stavebného zákona a §4 vyhl. č. 453/200 Z.z. určujú tieto podmienky:

1. Stavba bude umiestnená na pozemkoch podľa výkresu situácie umiestnenia stavby ktorý vypracoval Ing. Tomáš Slotka - autorizovaný stavebný inžinier, ktorá je neoddeliteľnou súčasťou tohto rozhodnutia.
2. Projekt stavby musí spĺňať príslušné ustanovenia §§47,48 a 49 stavebného zákona príslušné ustanovenia vyhl. č. 532/2002 Z.z..
3. Stavba musí byť navrhnutá tak, aby spĺňala príslušné ustanovenia § 43d stavebného zákona vzťahujúce sa ku stavbe.
4. Pre uskutočnenie stavby budú navrhnuté stavebné materiály, ktoré sú podľa osobitných predpisov vhodné na použitie v stavbe na zamýšľaný účel.
5. V projektovej dokumentácii zohľadniť pripomienky účastníkov konania a stanoviská dotknutých organizácii a orgánov štátnej správy uvedených vo vyjadreniach:

SEVAK a.s. vyjadrenie zo dňa 22.05.2017 pod č.j. O17010821/2017

K predloženej žiadosti dávame ako dotknutý orgán v zmysle stavebného zákona č. 50/1976 Z.z. §140b záväzné súhlasné stanovisko pri dodržaní nasledovných pripomienok:

1. K navrhovanej stavbe nemáme pripomienky. V záujmovom území stavby sa inžinierske siete v našej správe nenachádzajú a stavba nebude napojená na inž. siete v správe SEVAK a.s.

Slovak Telekom a.s. vyjadrenie zo dňa 24.10.2017 pod č.j. 6611729631:

Na základe Vašej žiadosti o vyjadrenie Vám Slovak Telekom a.s. dáva nasledovné stanovisko pre vyznačené záujmové územie: **Nedôjde do styku** so sieťami elektronických komunikácií (ďalej len SEK) spoločnosti Slovak Telekom a.s. a/ alebo DIGI SLOVAKIA s.r.o.

1. Existujúce zariadenia sú chránené ochranným pásmom (§68 zákona č. 351/2011 Z.z. o ochrane proti rušeniu.
2. Vyjadrenie stráca platnosť uplynutím doby platnosti uvedenej vyššie vo vyjadrení, v prípade zmeny vyznačeného polygónu, dôvodu žiadosti, účelu žiadosti, v prípade ak uvedené parcelné číslo v žiadosti nezodpovedá vyznačeného polygónu alebo ak si stavebník nesplní povinnosť podľa bodu 3.

3. Stavebník alebo ním poverená osoba je povinná v prípade ak zistil, že jeho zámer, pre ktorý podal uvedenú žiadosť je v kolízii SEK Slovak Telekom a.s. a/alebo DIGI SLOVAKIA s.r.o. alebo zasahuje do ochranného pásma týchto sietí (najneskôr pred spracovaním projektovej dokumentácie stavby), vyzvať spoločnosť Slovak Telekom a.s. na stanovenie konkrétnych podmienok ochrany alebo preloženia SEK prostredníctvom zamestnanca spoločnosti povereného správou sietí: Rastislav Kubík, rastislav.kubik@telekom.sk, +421415001398
4. V prípade ak na Vami definovanom území v žiadosti o vyjadrenie sa nachádza nadzemná telekomunikačná sieť, ktorá je vo vlastníctve Slovak Telekom a.s. a/alebo DIGI SLOVAKIA s.r.o., je potrebné zo strany žiadateľa zabezpečiť nadzemnú sieť proti poškodeniu alebo narušeniu ochranného pásma.
5. Nedodržania vyššie uvedených podmienok ochrany zariadení je porušením povinností podľa § 68 zákona č. 351/2011 Z.z. o elektronických komunikáciách v platnom znení.
6. Žiadateľ môže vyjadrenie použiť iba pre účel, pre ktorý mu bolo vystavené. Okrem použitia pre účel konaní podľa stavebného zákona a následnej realizácie výstavby, žiadateľ nie je oprávnený poskytnuté informácie a dáta ďalej rozširovať, prenajímať, alebo využívať bez súhlasu spoločnosti Slovak Telekom a.s.
7. Žiadateľa zároveň upozorňujeme, že v prípade ak plánuje napojiť nehnuteľnosť na verejnú elektronickú komunikačnú sieť úložným vedením, je potrebné do projektu pre územné rozhodnutie doplniť aj telekomunikačnú prípojku.
8. Prílohy k vyjadreniu:
 - Situačný výkres obsahujúci záujmové územie žiadateľa.

Ministerstvo obrany SR, agentúra správy majetku stanovisko zo dňa 18.07.2017 pod č.j. ASMdpS-1-1195/2017

Agentúra správy majetku, detašované pracovisko Stred ako oprávnená odborná zložka Ministerstva obrany SR vydala stanovisko v ktorom súhlasí s vyššie uvedenou stavebnou akciou podľa predložených situácií- bez pripomienok. V mieste plánovanej stavby sa nenachádzajú inžinierske siete vojenskej správy.

Michlovský s.r.o., správca PTZ, vyjadrenie o existencii podzemných telekomunikačných zariadení prevádzkovateľa – Orange Slovensko a.s.

V záujmovom území sa nenachádzajú PTZ Orange.

O2 Slovakia s.r.o., vyjadrenie zo dňa 12.05.2017

O2 Slovakia s.r.o. – V záujmovom území stavby sa nenachádzajú siete, objekty alebo zariadenia v správe O2 Slovakia s.r.o. K predloženej projektovej dokumentácii nemáme pripomienky. S vydaním ÚR - SP súhlasíme. Toto vyjadrenie má platnosť 1 rok od jeho vydania.

Energotel a.s. vyjadrenie zo dňa 16.05.2017 pod č. ET/MM17/483

Stavba nezasahuje podzemné telekomunikačné vedenia v správe Stredoslovenská energetika a.s. Žilina a Energotel a.s. Bratislava.

SSE-Distribúcia a.s. vyjadrenie zo dňa 06.10.2017:

SSE-D a.s. súhlasí s vydaním územného rozhodnutia podľa predloženej projektovej dokumentácie spracovanej adresátom tohto listu na vyššie uvedenú stavbu. Odôvodnenie:

1. S technickým riešením podľa predloženej projektovej dokumentácie súhlasíme. Hlavné smery navrhovaného technického riešenia:

Montáž nadzemného VN vedenia, dl. trasy :	41m
Montáž podzemného NN vedenia, dl. trasy :	83m
Montáž jednotípovej trafostanice:	1ks

2. Žiadame aby v návrhu na vydanie územného rozhodnutia a v samotnom právoplatnom územnom rozhodnutí boli zahrnuté všetky pozemky dotknuté stavbou, vrátane pozemkov nachádzajúcich sa v ochrannom pásme stavby.
3. Stavbu požadujeme navrhnúť v zmysle platnej legislatívy a v súlade s Katalógom prvkov a funkčných celkov SSE-D, ktorý je prístupný na stránkach www.sse-d.sk.
4. Ďalší stupeň projektovej dokumentácie žiadame predložiť na posúdenie.

SPP- Distribúcia a.s., vyjadrenie zo dňa 22.05.2017 pod č. TD/389/ZA/Ki/2017

Predmetom tohto vyjadrenia je stanovisko spoločnosti SPP- D k existencii plynárenských zariadení prevádzkovaných SPP-D a/alebo k existencii ochranného a/alebo bezpečnostného pásma plynárenského zariadenia. V záujmovom území sa nachádza VTL plynovod DN oceľ.

Orientačné znázornenie trasy plynárenského zariadenia/umiestnenia technologického objektu je prílohou tohto stanoviska.

Orientačné znázornenie má výhradne informatívny charakter a nenahrádza vytýčenie plynárenského zariadenia pre účely prenosného umiestneného a/alebo

Okresný úrad Kysucké Nové Mesto, vyjadrenie zo dňa 25.07.2017 pod č. OU-KM-OSZP-2017/000692-002 :

Okresný úrad Kysucké Nové Mesto, odbor starostlivosti o životné prostredie ako príslušný orgán štátnej vodnej správy vydal nasledovné stanovisko podľa §28 vodného zákona :

Predmetná stavba je z hľadiska ochrany vodných pomerov možná sa splnenia nasledovných podmienok:

- Pred stavebným konaním požiadať vodohospodársky orgán o súhlas podľa §27 zákona č. 364/2004 Z.z. vodného zákona na stavby vo vodách a na pobrežných pozemkoch, ku ktorému je potrebné doložiť stanovisko správcu vodného toku.
- Projektová dokumentácia bude odsúhlasená správcom vodného toku.

Okresný úrad Kysucké Nové Mesto, vyjadrenie zo dňa 31.08.2017 pod č. OU-KM-OSZP-2017/000761-002 :

Okresný úrad Kysucké Nové Mesto, odbor starostlivosti o životné prostredie ako príslušný orgán štátnej vodnej správy vydal súhlas podľa §27 ods,1 písm.a) vodného zákona za nasledovných podmienok :

- Počas realizácie nesmie byť v koryte vodného toku uskladňovaný žiaden výkopový materiál ani iný materiál, ktorý by mohol zhoršiť odtokové pomery.
- Počas realizácie stavby dbať na ochranu povrchových vôd pred znečistením podľa ustanovenia §§30,39 zák.č. 364/2004 Z.z. o vodách a o zmene a doplnení niektorých zákonov (vodný zákon).
- Po ukončení prác okolitý terén uviesť do pôvodného stavu.
- Stavbu vo vodnom toku a na pobrežných pozemkoch zabezpečiť pred škodlivými účinkami vôd, splaveninami a ľadom, dbať o jej riadnu údržbu v súlade s §47 zák.č. 364/2004 Z.z.
- Počas výstavby dbať na záujmy rybárstva a na ochranu prírody a krajiny.
- Tento súhlas zaniká, ak sa nezačne konanie podľa osobitných predpisov (ohlásenie drobnej stavby, stavebné povolenie a pod.) do jedného roka od vydania súhlasu.
 - Dodržať podmienky uvedené v stanovisku SVP š.p. OZ Piešťany, SPSVI,č.CS SVP OZ PN 4519/2017/2 zo dňa 26.06.2017
 - Dodržať podmienky uvedené v stanovisku Lesy SR š.p. OZ Čadca č. 19504/1092/2017-27/240 zo dňa 13.06.2017

Lesy SR, štátny podnik, Odštepny závod Čadca, vyjadrenie zo dňa 13.06.2017 pod č. 19504/1092/2017-27/240

OZ Čadca ako správca predmetného toku, po preskúmaní Vašej žiadosti dáva k zámeru súhlasné stanovisko za nasledujúcich podmienok:

- Počas realizácie výstavby nesmie byť v koryte uskladnený žiaden výkopový materiál, ktorý by mohol zhoršiť odtokové pomery.
- Vzniknutý odpad nesmie byť umiestňovaný do alúvia vodného toku.
- Po ukončení prác bude okolitý terén upravený do pôvodného stavu.
- Prípadný nevyhnutný výrub drevín bude vykonaný v súlade so zákonom 543/2002 Z.z. o ochrane prírody a krajiny.
- Stavba vo vodnom toku a na pobrežných pozemkoch bude zabezpečená proti škodlivým účinkom vody, ľadu a splavenín a bude dbané o jej riadnu údržbu.
- OZ Čadca nezodpovedá za prípadné škody, ktoré spôsobí tečúca voda a splaveniny.
- Toto stanovisko nenahrádza povolenia ostatných dotknutých orgánov a vlastníkov pozemkov.

Slovenský vodohospodársky podnik š.p. OZ Piešťany, vyjadrenie zo dňa 26.06.2017 pod č.j. CS SVP OZ PN4519/2017/2

Nové nadzemné VN vedenie bude situované v blízkosti zaústenia bezmenného prítoku Rudinského potoka, ktorý je v správe SVP š.p. a bude plánované križovať vodný tok Rudinský potok, ktorý je v správe Lesov SR, š.p.. S predloženou žiadosťou je možné súhlasiť pri splnení nasledovných podmienok:

V zmysle zákona NRSR č. 364/2004 Z.z. o vodách v platnom znení (vodný zákon) a STN 75 21 02 Úpravy riek a tokov žiadame zachovať ochranné pásmo vodného toku 4,00m a rešpektovať pobrežné pozemky do 5m od aktuálnej brehovej čiary. Brehová čiara je v zmysle uvedenej STN definovaná ako priesečnica brehu a max. hladiny vody, ktorá ešte stačí pretekať korytom bez toho, aby sa vyliala do príľahlého územia. Nakoľko nie sú zakótované vzdialenosti od vodných tokov budeme požadovať ich doplnenie. Ak budú predmetnou stavbou dotknuté pozemky vo vlastníctve SR v správe SVP, š.p. požadujeme najneskôr do kolaudačného konania uzatvoriť zmluvný vzťah (zmluvu o zriadení vecného bremena) na Odbore správy majetku SVP š.p., OZ PN (telefónne číslo ústredne 033/7764111). Z dôvodu vodohospodárskej evidencie požadujeme bezodplatne poskytnúť porealizačné zameranie predmetnej stavby spolu s projektom skutočného vyhotovenia v dotyku s vodnými tokmi aj v digitálnej podobe (napr. dxf, dwg, dgn...).

Ďalej požadujeme, aby sa použitý materiál a vzniknutý odpad počas realizácie stavby ukladal a skladoval mimo pobrežných pozemkov. K zahájeniu a ukončeniu realizačných prác pri vodnom toku budeme požadovať prizvanie zástupcu SVP š.p. OZ PN ŠPSVI Púchov, kancelária Žilina – Ing. Leštachová, kontakt 0903474941. Po ukončení prác pri vodnom toku žiadame terén vrátiť do pôvodného stavu.

SVP š.p. v zmysle zákonov NR SR č. 364/2004 Z.z. o vodách a č. 7/2010 Z.z. o ochrane pred povodňami v znení neskorších predpisov, nezodpovedá za prípadné škody spôsobené mimoriadnou udalosťou- účinkami vôd, splavenín a ľadu.

Slovenský vodohospodársky podnik š.p. OZ Piešťany, vyjadrenie zo dňa 28.09.2017 pod č.j. CS SVP OZ PN4519/2017/2

V súvislosti s novým usmernením vyhotoveným Ministerstvom dopravy, výstavby a regionálneho rozvoja SR bolo k podmienke uvedenej v stanovisku SVP š.p. OZ Piešťany, ŠPSVI, č. CS SVP OZ PN 4519/2017/2 zo dňa 26.06.2017 cit. „ Ak budú predmetnou stavbou dotknuté pozemky vo vlastníctve SR v správe SVP, š.p. požadujeme najneskôr do kolaudačného konania uzatvoriť zmluvný vzťah (zmluvu o zriadení vecného bremena) na Odbore správy majetku SVP š.p., OZ PN (telefónne číslo ústredne 033/7764111)“ zaslané nasledovné vyjadrenie:

- Predmetná podmienka uvedená v liste zn: CS SVP OZ PN 4519/2017/2 zo dňa 26.06.2017 je v našom stanovisku uvedená na základe interného metodického pokynu a nie je možné zmeniť jej znenie, resp. ju z nášho vyjadrenia úplne vypustiť. Táto podmienka sa viaže na dotknuté podmienky vo vlastníctve SR v správe SVP š.p. a to zemným vedením, resp.

zásahom jednotlivých pozemných stavieb na tieto pozemky (napr. podperné body...). Pri vzdušnom vedení trasy (ako rieši predložené projektová dokumentácia) je naša podmienka bezpredmetná, je nutné však dodržať ochranné pásma vodných tokov (ochranné pásma pri neupravených vodných tokoch nie sú viazané na katastrálnu hranicu, ale na aktuálnu brehovú čiaru).

- Z uvedeného vyplýva že SVP š.p. OZ Piešťany, Správa povodia stredného Váhu I. Nemá dôvod meniť podmienky vyjadrenia na základe Vašej žiadosti.

Okresný úrad Kysucké Nové Mesto, vyjadrenie zo dňa 17.07.2017 pod č.j. OU-KM-OSZP-2017/000684-002

Okresný úrad Kysucké Nové Mesto, odbor starostlivosti o životné prostredie ako príslušný orgán štátnej správy v odpadovom hospodárstve v súlade s §108 písm. m) zákona NRSR č. 79/2015 Z.z. o odpadoch a o zmene a doplnení niektorých zákonov v znení neskorších predpisov (ďalej len „zákon o odpadoch“) podľa §99ods. 1 písm. b) zákona o odpadoch vydal vyjadrenie, ktorým súhlasí so stavbou za splnenia nasledovných podmienok:

1. Investor (alebo dodávateľ) stavby zavedie evidenciu odpadov vzniknutých počas realizácie stavebných prác v súlade s vyhl. MŽP SR č. 366/2015 Z.z. o evidencnej povinnosti a ohlasovacej povinnosti a druhy odpadov zaradí podľa platného katalógu odpadov (vyhl. MŽP SR č. 365/2015 Z.z.),
2. Odpady vyprodukované počas stavby investor (alebo dodávateľ) stavby odovzdá oprávnenému subjektu, prostredníctvom ktorého zabezpečí , aby bola zachovaná hierarchia v odpadovom hospodárstve, t.j. prednostné zabezpečenie prípravy na opätovné použitie, recyklácia alebo iné zhodnotenie, až následne, ak sa predchádzajúce nakladanie nedá zabezpečiť zabezpečí zneškodnenie vzniknutého odpadu vo vhodnom zariadení alebo na povolenej skládke.
3. Pri vzniku odpadov zaradených do kategórie N- nebezpečný odpad pri výstavbe objektov je investor/ dodávateľ stavby povinný tieto odpady odovzdať iba organizácii oprávnenej na nakladanie s nebezpečnými odpadmi.
4. V kolaudačnom konaní žiadame predložiť tunajšiemu úradu doklady o druhoch, množstve a zabezpečení zhodnotenia jednotlivých druhov odpadov, ktoré vznikli počas realizácie stavebných prác (evidenčné listy odpadov, faktúry odberu odpadov) u oprávnených odberateľov a podať žiadosť o vyjadrenie sa ku kolaudácii na tunajší úrad.

Okresný úrad Kysucké Nové Mesto, odbor starostlivosti o životné prostredie, vyjadrenie zo dňa 17.07.2017 pod č.j. OU-KM-OSZP-2017/000685-002

Okresný úrad Kysucké Nové Mesto, odbor starostlivosti o životné prostredie z hľadiska štátnej správy ochrany prírody a krajiny konštatuje že vydaním územného rozhodnutia a stavebného povolenia na stavbu v extraviláne obce, v I. stupni ochrany , mimo území európskeho významu, mimo prvkov RÚSES-u nebudú dotknuté záujmy ochrany prírody a krajiny za dodržania nasledovných podmienok:

1. Výkopy budú zabezpečené proti uviaznutiu živočíchov (drobné zemné cicavce, obojživelníky, plazy a pod.) v nich. V prípade nálezu uviaznutého živočícha bude tento šetrne vypustený (podľa potreby aj za asistencie Správy CHKO Kysuce). V prípade nálezu raneného alebo uhynutého chráneného živočícha bude nález nahlásený na Správu CHKO Kysuce (tel.č. 041 /433 5606) a na tunajší úrad.
2. Pri výstavbe nevytvárať nové prístupové cesty, využívať iba už jestvujúce komunikácie a nedevastovať okolité plochy.
3. V prípade nevyhnutného a opodstatneného výrubu drevín (stromov a krovitých porastov) je potrebné podať žiadosť na Obec Rudina, ktorá je príslušným orgánom ochrany prírody a krajiny na vedenie konania vo veci výrubu drevín v zmysle § 47 a §48 zákona č. 543/2002 Z.z. o ochrane prírody a krajiny v znení neskorších predpisov.

4. Odpad vzniknutý pri stavbe, vrátane prebytočnej výkopovej zeminy a kameniva nesmi byť umiestňovaný do voľnej prírody a krajiny v znení neskorších predpisov
5. Pri realizácii vzdušného elektrického vedenia, toto bude zabezpečené tak, aby nedochádzalo k úhynu vtáctva elektrickým prúdom.
6. Po skončení stavebných prác uviesť terén do pôvodného stavu.

Štátna ochrana prírody SR, stanovisko zo dňa 13.09.2017 pod č.j. CHKOKY/365-001/2017/DP

Záujmové územie sa nachádza v území, kde platí podľa zákona NR SR č. 543/2002 Z.z. o ochrane prírody a krajiny v znení neskorších predpisov prvý stupeň ochrany. Podľa Aktualizácie prvkov regionálneho ÚSES okresov Žilina, Bytča a Kysucké Nové Mesto sa v záujmovom území nachádza genofondová lokalita KM 17 Rudinský potok.

Návrh riešenia: Správa CHKO Kysuce odporúča vydať súhlasné stanovisko za splnenia nasledovných podmienok:

- Pri výstavbe používať jestvujúce komunikácie.
- Odpad z káblov, demontované drevené stĺpy a iný stavebný materiál zlikvidovať v súlade so zákonom o odpadoch.
- Vegetačný a pôdy kryt (drny) odobrať a uložiť tak, aby ich bolo možné spätne použiť na povrchovú úpravu.
- Prebytočnú zeminu z výkopov neukladať do vodného toku, ale uložiť na miesto vopred určené.
- Použiť oceľové pozinkované konzoly typu (Antibird), ktoré vyhovujú požiadavkám ochrany prírody a krajiny.
- Ak dôjde k výrubu drevín, je potrebný súhlas orgánu ochrany prírody podľa zákona NR SR č. 543/2002 Z.z. o ochrane prírody a krajiny.
- Každý kto buduje, alebo plánovane rekonštruje nadzemné elektrické vedenie, je podľa zákona NR SR č. 543/2002 Z.z. o ochrane prírody a krajiny §4 ods.4, povinný použiť také technické riešenie, ktoré bráni usmrčovaniu vtákov.

Okresné riaditeľstvo Hasičského a záchranného zboru v Čadci, stanovisko zo dňa 11.01.2018 pod č.j. OR HZ-CA1-764-001/2017

Okresné riaditeľstvo Hasičského a záchranného zboru v Čadci posúdilo podľa §28 zákona č. 314/2001 Z.z. o ochrane pred požiarmi v znení neskorších predpisov a §40 a §40a vyhlášky Ministerstva vnútra Slovenskej republiky č. 121/2002 Z.z. o požiarnej prevencii v znení neskorších predpisov projektovú dokumentáciu z hľadiska protipožiarnej bezpečnosti stavby pre územné konanie a s riešením protipožiarnej bezpečnosti stavby súhlasí bez pripomienok.

Regionálny úrad verejného zdravotníctva, stanovisko zo dňa 20.07.2017 pod č.j. RH-1291/2017

Regionálny úrad verejného zdravotníctva so sídlom v Čadci vydal stanovisko v ktorom dal zo zdravotno-hygienického hľadiska k uvedenému stavebnému zámeru súhlasné stanovisko.

III. Rozhodnutie o námietkach účastníkov konania: V uskutočnenom konaní neboli uplatnené námietky účastníkov konania. Pripomienky si uplatnili:

Urbár Rudina, pozemkové spoločenstvo, 023 31 Rudina č.s. 405 – vyjadrenie zo dňa 28.06.2017 cit. " Urbár súhlasí s podmienkou odplaty sa vecné bremeno na pozemku KNC 1845 vedené na LV 3004."

- Stavebný úrad uplatnenej pripomienke **v y h o v u j e**.

Obec Rudina, 023 31 Rudina č.s. 442 vyjadrenie č. 331/2017 zo dňa 27.07.2017- cit. „*Obec Rudina nemá námietky k predmetnej stavbe za uvedených podmienok:*

Parcela KN C 2817 – z mapovej prílohy nie je zrejmé umiestnenie trafostanice na parcele KN C 2817 – žiadame presne vyznačiť umiestnenie trafostanice, uvedená parcela nie je zameraná v teréne- žiadame zamerať za účasti Obce.

Parcela KN C 2844 – uvedená parcela nie je zameraná a vytýčená v teréne. V prípade realizácie uvedeného projektu žiadame zamerať v teréne za účasti obce. V súčinnosti s obcou a Roľníckym družstvom Rudina, ktorý uvedenú plochu má v prenájme od vlastníkov a vykonáva tam poľnohospodársku činnosť dohodnúť termín realizácie. Po realizácii vrátiť pozemok do pôvodného stavu.“

- Stavebný úrad uplatneným pripomienkam **v y h o v u j e.**

IV. Toto rozhodnutie platí v zmysle § 40 ods.1 stavebného zákona 3 roky odo dňa, kedy nadobudlo právoplatnosť, nestráca však platnosť, pokiaľ bude v tejto lehote podaná žiadosť o vydanie stavebného povolenia.

V. Toto rozhodnutie je podľa §70 stavebného zákona záväzné aj pre právnych nástupcov účastníkov konania.

O d ô v o d n e n i e :

Navrhovateľ: SSE-Distribúcia a.s. so sídlom Pri Rajčianke 2927/8, 010 47 Žilina podal dňa 25.10.2017 prostredníctvom splnomocneného zástupcu : EUB s.r.o., Priehradná 1690/30, 031 01 Liptovský Mikuláš , na tunajšom stavebnom úrade návrh na vydanie rozhodnutia o umiestnení stavby : „8049-Rudina-Rieky-zahustenie DTS a NNK pre rekreačné chaty“ na pozemkoch : KN C 1890,2818, 1845, 2817 a 2844 v katastrálnom území Rudina. K návrhu na vydanie územného rozhodnutia boli doložené nasledovné doklady : Dokumentácia pre územné rozhodnutie, Kópia katastrálnej mapy na parcelu KN C 1891, Výpisy z listov vlastníctva č. 2527, 2768, 2579 a 3004, splnomocnenie na zastupovanie v konaní, stanoviská dotknutých orgánov : SEVAK a.s. vyjadrenie zo dňa 22.05.2017 pod č.j. O17010821/2017, Slovak Telekom a.s. vyjadrenie zo dňa 24.10.2017 pod č.j. 6611729631, Ministerstvo obrany SR, agentúra správy majetku stanovisko zo dňa 18.07.2017 pod č.j. ASMdpS-1-1195/2017, Michlovský s.r.o., správca PTZ, vyjadrenie o existencii podzemných telekomunikačných zariadení prevádzkovateľa – Orange Slovensko a.s., O2 Slovakia s.r.o., vyjadrenie zo dňa 12.05.2017, Energotel a.s. vyjadrenie zo dňa 16.05.2017 pod č. ET/MM17/483, SSE-Distribúcia a.s. vyjadrenie zo dňa 06.10.2017, SPP- Distribúcia a.s., vyjadrenie zo dňa 22.05.2017 pod č. TD/389/ZA/Ki/2017 , Okresný úrad Kysucké Nové Mesto, vyjadrenie zo dňa 25.07.2017 pod č. OU-KM-OSZP-2017/000692-002 , Okresný úrad Kysucké Nové Mesto, vyjadrenie zo dňa 31.08.2017 pod č. OU-KM-OSZP-2017/000761-002, Lesy SR, štátny podnik, Odštepny závod Čadca, vyjadrenie zo dňa 13.06.2017 pod č. 19504/1092/2017-27/240, Slovenský vodohospodársky podnik š.p. OZ Piešťany, vyjadrenie zo dňa 26.06.2017 pod č.j. CS SVP OZ PN4519/2017/2, Slovenský vodohospodársky podnik š.p. OZ Piešťany, vyjadrenie zo dňa 28.09.2017 pod č.j. CS SVP OZ PN4519/2017/2, Okresný úrad Kysucké Nové Mesto, vyjadrenie zo dňa 17.07.2017 pod č.j. OU-KM-OSZP-2017/000684-002, Okresný úrad Kysucké Nové Mesto, odbor starostlivosti o životné prostredie, vyjadrenie zo dňa 17.07.2017 pod č.j. OU-KM-OSZP-2017/000685-002, Štátna ochrany prírody SR, stanovisko zo dňa 13.09.2017 pod č.j. CHKOKY/365-001/2017/DP, Okresné riaditeľstvo Hasičského a záchranného zboru v Čadci, stanovisko zo dňa 11.01.2018 pod č.j. OR HZ-CA1-764-001/2017, Regionálny úrad

verejného zdravotníctva, stanovisko zo dňa 20.07.2017 pod č.j. RH-1291/2017, Urbáru Rudina zo dňa 28.06.2017, Obce Rudina zo dňa 27.07.2017 pod č.j. 331/2017 a stanovisko Roľníckeho družstva Rudina zo dňa 04.08. 2017, a doklad o zaplatení správneho poplatku.

Obec Rudina, ako príslušný stavebný úrad na základe uplatneného návrhu oznámil podľa ust. §36 ods. 4 stavebného zákona listom zo dňa 13.12.2017 pod č.j. 717/2017 -01 začatie územného konania verejnou vyhláškou všetkým známym účastníkom konania a súčasne nariadil k prerokovaniu návrhu ústne konanie. Dotknutým orgánom bolo oznámenie o začatí konania doručované jednotlivo. Účastníci územného konania boli upovedomení, že svoje námietky a pripomienky si môžu uplatniť najneskôr na tomto konaní, inak k nim nebude prihliadnuté. Rovnako boli upozornení, že v odvolacom konaní sa neprihliada na námietky a pripomienky, ktoré neboli uplatnené v prvostupňovom konaní v určenej lehote, hoci uplatnené mohli byť. Ústne konanie sa uskutočnilo dňa 09.01.2018, pri ústnom pojednávaní neboli vznesené námietky účastníkov konania.

Navrhovateľ v konaní predložil stanoviská účastníkov konania a dotknutých orgánov, ktoré boli zabezpečené pred začatím územného konania.

V konaní si uplatnili pripomienky účastníci konania:

Urbár Rudina, pozemkové spoločenstvo, 023 31 Rudina č.s. 405 – vyjadrenie zo dňa 28.06.2017 cit. " *Urbár súhlasí s podmienkou odplaty sa vecné bremeno na pozemku KNC 1845 vedené na LV 3004.*"

Stavebný úrad uplatnenej pripomienke vyhovel. V zmysle § 11 zákona č. 251/2012 Z.z. o energetike v znení neskorších predpisov je nárok na odškodnenie jednoznačne upravený, pričom vlastníci si ho musia uplatniť najneskôr do jedného roka od realizácie stavby.

Obec Rudina, 023 31 Rudina č.s. 442 vyjadrenie č. 331/2017 zo dňa 27.07.2017- cit. „*Obec Rudina nemá námietky k predmetnej stavbe za uvedených podmienok:*

Parcela KN C 2817 – z mapovej prílohy nie je zrejme umiestnenie trafostanice na parcele KN C 2817 – žiadame presne vyznačiť umiestnenie trafostanice, uvedená parcela nie je zameraná v teréne- žiadame zamerať za účasti Obce.

Parcela KN C 2844 – uvedená parcela nie je zameraná a vytýčená v teréne. V prípade realizácie uvedeného projektu žiadame zamerať v teréne za účasti obce. V súčinnosti s obcou a Roľníckym družstvom Rudina, ktorý uvedenú plochu má v prenájme od vlastníkov a vykonáva tam poľnohospodársku činnosť dohodnúť termín realizácie. Po realizácii vrátiť pozemok do pôvodného stavu."

Stavebný úrad uplatneným pripomienkam vyhovel. Rozhodnutím o umiestnení stavby sa však určuje stavebný pozemok, umiestňuje stavba na ňom, určujú podmienky pre umiestnenie stavby, určujú požiadavky na obsah projektovej dokumentácie a určuje čas platnosti rozhodnutia. Vzhľadom na uvedené bude stavebný úrad bližšie špecifikovať podmienky uskutočnenia stavby až v stavebnom konaní.

Stavebnému úradu bolo okrem vyjadrení účastníkov konania doručené i stanovisko Roľníckeho družstva Rudina zo dňa 04.08.2017 v ktorom Roľnícke družstvo Rudina nesúhlasí so zamýšľaným rozšírením distribučných rozvodov z nasledovných dôvodov: Cit.:" - *RD Rudina realizuje v danej oblasti v rámci poľnohospodárskych podpôr z EU päťročný projekt, v rámci ktorého zaviazalo na dotknutých pozemkoch realizovať osobitné poľnohospodárske postupy a to bez možnosti zmeny obhospodarovanej výmery počas trvania projektu.*

- *Navyše okolité pozemky patria medzi chránené mezofilné biotopy trávnych porastov s osobitným režimom obhospodarovania bez akýchkoľvek znakov zhutnenia, erózie*

a hlavne akéhokoľvek poškodenia chráneného súvislého vegetačného pokryvu, s obmedzením vstupu ťažkých mechanizmov.

- *Porušenie akýchkoľvek týchto podmienok osobitného režimu obhospodarovanie a zmien v obhospodarovanej výmere podlieha zo strany PPA, resp. EU značným sankciám.*
- *RD Rudina má okolité pozemky v prenájme resp. ich vlastní.*
- *Nevyriešený prístup k rekreačnej oblasti, už súčasný užívateľa rekreačných objektov v k.ú. Nesluša nemajú v podstate vyriešený prístup k svojim objektom a pozemkom.*
- *Dotknuté pozemky v danej oblasti sú určené na poľnohospodárske využitie a družstvo nemá vedomosť, že by boli zahrnuté v platných schválených územných plánoch obcí a určené na zástavbu, či rozširovanie rekreačných objektov.*

Stavebný úrad k uvedenému stanovisku uvádza, že Roľnícke družstvo Rudina nie je účastníkom územného konania a nemá ani postavenie dotknutého orgánu, stavebný úrad mu však v konaní priznal postavenie zúčastnenej osoby v zmysle ust. §15a zákona č. 71/1967 Zb. o správnom konaní (ďalej len „správny poriadok“). Stavebný úrad k uplatneným námietkam a pripomienkam uvádza, že uskutočnením navrhovanej stavby nedôjde k zmene druhu pozemkov ani k zmene ich výmery. Projektovanou stavbou dôjde ku krátkodobému zásahu do prírodného prostredia poškodením vegetačného a pôdneho krytu a to pri osadení stĺpov a aj v trase NN vedenia. K navrhovanej stavbe boli predložené súhlasné stanoviská dotknutých orgánov štátnej správy z hľadiska ochrany prírody a krajiny a to predovšetkým : Okresného úradu Kysucké Nové Mesto odboru starostlivosti o životné prostredie a Štátnej ochrany prírody. Usmernením navrhovanej činnosti v zmysle podmienok, ktoré boli uvedené v ich stanoviskách má stavebný úrad za to, že nedôjde k takému poškodeniu ekosystémov, ktoré by bránilo užívanie nehnuteľností na poľnohospodárske účely. Účelom stavby nie je riešiť zásobovanie el. energie pre prípadné rozšírenie výstavby rekreačných objektov v danej lokalite, ale rozšírenie distribučnej sústavy, pre napojenie už jestvujúcich objektov na el. energiu. Roľnícke družstvo Rudina nie je vlastníkom nehnuteľností na ktorých má byť navrhovaná stavba uskutočnená, má však podiel na spoločnej nehnuteľnosti podľa Zákona o pozemkových spoločenstvách č.97/2013Z.z. a to na parcele KN C 1845. Urbár Rudina, pozemkové spoločenstvo, 023 31 Rudina č.s. 405 k uskutočnenej stavbe dal súhlasné stanovisko. Stavebný úrad zároveň opätovne uvádza, že rozhodnutím o umiestnení stavby sa určuje stavebný pozemok, umiestňuje stavba na ňom, určujú podmienky pre umiestnenie stavby, určujú požiadavky na obsah projektovej dokumentácie a určuje čas platnosti rozhodnutia. Vzhľadom na uvedené bude stavebný úrad bližšie špecifikovať podmienky uskutočnenia stavby až v stavebnom konaní.

Návrh bol preskúmaný v súlade s ust. §37 stavebného zákona. V konaní sa preukázalo, že navrhované umiestnenie stavby zodpovedá starostlivosti o životné prostredie. V konaní boli zabezpečené stanoviská dotknutých orgánov, na základe ktorých bolo posúdené, že navrhovaným umiestnením stavby a účinkami jej užívania nie sú ohrozené verejné záujmy chránené stavebným zákonom a osobitnými predpismi ani nie sú neprimerane obmedzené alebo ohrozené práva a právom chránené záujmy účastníkov konania. Požiadavky a podmienky vyjadrené v stanoviskách dotknutých orgánov boli zahrnuté do podmienok na umiestnenie stavby a vypracovanie projektovej dokumentácie.

Navrhovateľ uhradil správny poplatok v zmysle zákona NR SR č.145/1995 Z.z. o správnych poplatkoch, v znení neskorších noviel: 100 eur pred vydaním tohto rozhodnutia.

Na základe výsledkov uskutočneného konania bolo rozhodnuté tak, ako je to uvedené vo výrokovej časti tohto rozhodnutia.

Poučenie :

Proti tomuto rozhodnutiu môžu účastníci konania podať odvolanie v lehote do 15 dní odo dňa jeho doručenia na Obec Rudina/adresa: Obecný úrad Rudina č.s. 442 ,02331 Rudina/. O odvolaní rozhodne Okresný úrad Žilina, odbor výstavby a bytovej politiky.

Toto rozhodnutie je možné preskúmať súdom po vyčerpaní riadneho opravného prostriedku.




Ing. Anna Mičianová
starostka obce

Toto rozhodnutie sa podľa § 42 ods.2 stavebného zákona oznamuje účastníkom konania verejnou vyhláškou vyvesením rozhodnutia spolu s grafickou prílohou situácie umiestnenia stavby po dobu 15 dní na úradnej tabuli Obce Rudina .

23. JAN 2018

- 7. FEB. 2018

Vyvesené dňa : Zvesené dňa:

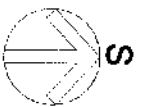
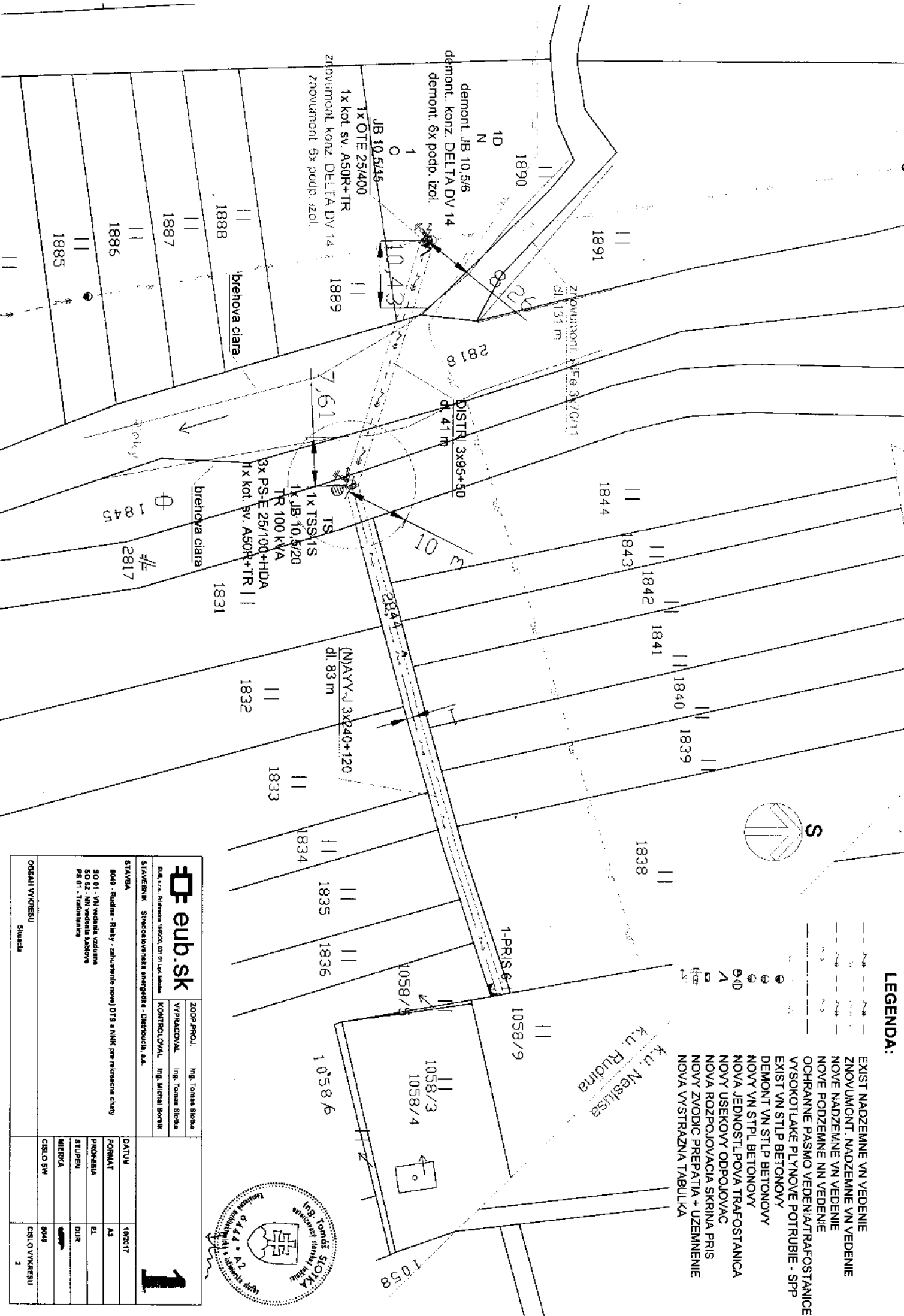
Pečiatka a podpis oprávneného zástupcu obce
potvrdzujúci vyvesenie a zvesenie:

Rozhodnutie sa doručí:

1. EUB s.r.o., Priehradná 1690/30, 031 01 Liptovský Mikuláš /splnomocnený zástupca navrhovateľa/
2. Ostatným účastníkom územného konania - verejnou vyhláškou
3. Okresné riaditeľstvo Hasičského a záchranného zboru v Čadci, A. Hlinku č. 4, Čadca
4. Okresný úrad Kysucké Nové Mesto, odbor starostlivosti o životné prostredie, Litovelská 1218, 024 01 Kysucké Nové Mesto
5. SPP - Distribúcia, a.s., Mlynské Nivy 44/b, 825 11 Bratislava
6. LESY SR š.p. OZ Čadca, Ul. Podjavorinskej 2207, 022 01 Čadca
7. Obec Rudina, 023 31 Rudina č.s. 442


Co : spis

Príloha : situácia umiestnenia stavby



LEGENDA:

- EXIST NADZEMNE VN VEDENIE
- - - ZNOVUMONT. NADZEMNE VN VEDENIE
- - - NOVE NADZEMNE VN VEDENIE
- - - NOVE PODZEMNE NN VEDENIE
- - - OCHRANNE PASMO VEDENIA/TRAFOSTANICE
- - - VYSOKOTLAKE PL.YNOVE POTRUBIE - SPP
- - - EXIST VN STLP BETONOVY
- - - DEMONT VN STLP BETONOVY
- - - NOVA VN STPL BETONOVY
- - - NOVA JEDNOSTL.POVA TRAFOSTANICA
- - - NOVA USEKOVY ODPLOJAVAC
- - - NOVA ROZPOJOVACIA SKRINA PRIS
- - - NOVA ZVODIC PREPATIA + UZEMNENIE
- - - NOVA VYSTRAZNA TABULKA



eub.sk

Elektr. a sv. inžinierske práce, s.r.l. s. r. l.

STAVEBNÍK: Stredoslovenské energetické - Distribučná, a.s.

KONTROLOVAJÚ: Ing. Tomáš Sloška

Ing. Tomáš Sloška

Ing. Tomáš Sloška

ZODP. PROJEKTANT: Ing. Tomáš Sloška

DATE: 10/2017

FORMÁT: A3

PROJEKČIA: EL

STUPEŇ: DUK

MIERKA: 1:1000

CÍSLO SV: 9045

CÍSLO VÝKRESU: 2

6048 - Rudina - Blatý - zhuštievanie novou DTG a NNK pre rekultiváciu

SO 01 - VN vedenie uzemia

SO 02 - NN vedenie káblov

PS 01 - transformácia

OSBAH VÝKRESU: Situácia